

# TELEPÜLÉSSZERKEZETI TERV-JELMAGYARÁZAT

TERÜLETFELHASZNÁLÁS	
	Kisvárosias lakóterület (Lk)
	Kertvárosias lakóterület (Lke)
	Falusias lakóterület (Lf)
	Hétvégházias üdülőterület (Üh)
	Településközponti vegyes terület (Vl)
	Központi vegyes terület (Vk)
	Tartalek központi vegyes terület (Vkc)
	Kereskedelmi, szolgáltató gazdasági terület (Gksz)
	Tartalek kereskedelmi, szolgáltató gazdasági terület (Gkszc)
	Egyéb ipari gazdasági terület (Ge)
	Különléggel közhatalmú építményi terület (Ki)
	Tartalek különleges közhatalmú építményi terület (Kic)
	Zöldterület (Z)
	Vedondó (Ev)
	Egész ségügyi, szociális, turisztikai rendeltetésű erdő (Ee)
	Gazdasági erdő (Eg)
	Mezőgazdasági keres terület (Mke)
	Mezőgazdasági általános terület (Má)
	Mezőgazdasági korlátozott terület (Mko)
	Vízgazdálkodási terület - vízfelület
	Joghatályos -> tervezett terület-felhasználás betűjellel
	Beépítésre nem szánt különleges terület
MŰVI ÉRTÉKVÉDELEM	
	Világörökség területének a határa
	Helyi védett, ill. védelemre érdemes épület
	Műemlék épület és telke
	Javasolt műemlék épület és telke
	Műemléki jelentőségű terület határa
	Nyilvántartott régészeti lelőhely /érvényét vesztesse/
	nyilvántartott régészeti lelőhely / A Forster központ 2014-es adatszolgáltatása alapján/
TÁJ- ÉS TERMÉSZETVÉDELEM	
	Országos természetvédelmi terület
	Helyi természetvédelmi terület határa
	Natura 2000 területe


## MÓDOSÍTÁS SORÁN KELETKEZIK



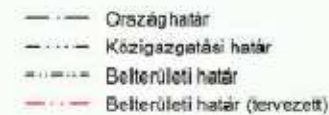
## KÖRNYEZETVÉDELEM



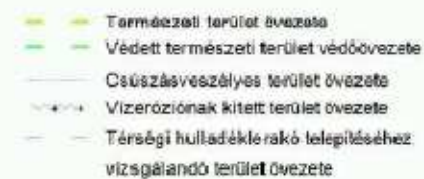
## KÖZMŰVEK, ELEKTRONIKUS TÁVKÖZLÉS



## ALAPTÉRKÉPI ELEMENK



## A MEGYEI TERV ÖVEZETEI



## MÓDOSÍTÁS SORÁN KELETKEZIK



11/2015. (I.29.) önk. határozat 2. sz. melléklete

		Tsz:17/2013 Kőszeg Malomórok u. 17. TEL:94/509-400	
NAGYCENK NAGYKÖZSÉG TELEPÜLÉSSZERKEZETI TERVE MÓDOSÍTÁSA		<b>3.2/A</b>	
TELEPÜLÉSSZERKEZETI TERV JELMAGYARÁZAT		2015.02 M=GRAFIKUS	
TELEPÜLÉSTERVEZŐ: Godavszky Beáta TT - 118 - 0019	KÖZLEKEDÉSTERVEZŐ: Tóth János LINAKRON Kft K1d-1/20-0183	ÜGYVEZETŐ: Szabó Gábor	SZABÓ GÁBOR